

**UCHWAŁA NR XI/79/19
RADY GMINY SKRWILNO**

z dnia 21 listopada 2019 r.

w sprawie uchwalenia miejscowego planu zagospodarowania przestrzennego dla działek nr 221/2 i 221/3 położonych w miejscowości Przywitowo, gmina Skrwilno

Na podstawie art. 18 ust. 2 pkt 5 ustawy z dnia 8 marca 1990 r. o samorządzie gminnym (Dz. U. z 2019 r. poz. 506¹⁾), art. 20 ust. 1 ustawy z dnia 27 marca 2003 r. o planowaniu i zagospodarowaniu przestrzennym (Dz. U. z 2018 r. poz. 1945²⁾) oraz uchwały nr VI/45/19 z dnia 4 kwietnia 2019 r. w sprawie przystąpienia do sporządzenia miejscowego planu zagospodarowania przestrzennego dla działek nr 221/2 i 221/3 położonych w miejscowości Przywitowo, gmina Skrwilno, po stwierdzeniu, że plan miejscowy nie narusza ustaleń Studium uwarunkowań i kierunków zagospodarowania przestrzennego gminy Skrwilno, uchwalonego uchwałą Nr XXIX/120/97 Rady Gminy Skrwilno z dnia 19 listopada 1997 r.,

Rada Gminy Skrwilno uchwała, co następuje:

**Rozdział 1.
Przepisy ogólne**

§ 1. 1. Uchwała się miejscowy plan zagospodarowania przestrzennego dla działek nr 221/2 i 221/3 położonych w miejscowości Przywitowo, gmina Skrwilno, zwany dalej planem.

2. Planem objęto obszar, którego granice przedstawia rysunek planu w skali 1:1000, stanowiący załącznik nr 1 do niniejszej uchwały.

3. Integralnymi częściami planu są: tekst oraz rysunek planu miejscowego w skali 1:1000, stanowiący załącznik nr 1 do uchwały.

4. Rozstrzygnięcie o sposobie rozpatrzenia uwag do projektu planu, stanowi załącznik nr 2 do uchwały.

5. Rozstrzygnięcie o sposobie realizacji zapisanych w planie inwestycji z zakresu infrastruktury technicznej, należących do zadań własnych gminy oraz zasadach ich finansowania, zgodnie z przepisami o finansach publicznych, stanowi załącznik nr 3 do uchwały.

6. Na rysunku planu:

1) obowiązującymi ustaleniami są:

- a) granica obszaru objętego planem,
- b) linia rozgraniczająca tereny o różnym przeznaczeniu lub różnych zasadach zagospodarowania,
- c) przeznaczenie terenu oznaczone symbolem literowym,
- d) nieprzekraczalna linia zabudowy,
- e) wymiarowanie;

2) informacyjnym ustaleniem planu jest – napowietrzna linia elektroenergetyczna SN (15kV) wraz z pasem technologicznym.

§ 2. Ilekroć w uchwale jest mowa o:

- 1) **ustawie** – należy przez to rozumieć ustawę z dnia 27 marca 2003 r. o planowaniu i zagospodarowaniu przestrzennym;
- 2) **rysunku planu** – należy przez to rozumieć część graficzną planu stanowiącą załącznik nr 1;
- 3) **przepisach odrębnych** – należy przez to rozumieć przepisy ustaw wraz z aktami wykonawczymi;

¹⁾Zmiany tekstu jednolitego wymienionej ustaw zostały ogłoszone w Dz. U. z 2019 r. poz. 1309, 1571, 1696, 1815

²⁾Zmiany Tekstu jednolitego wymienionej ustawy zostały ogłoszone w Dz. U. z 2019 r. poz. 60, 235, 730, 1009, 1524, 1696, 1716, 1815.

- 4) **terenie** – należy przez to rozumieć część obszaru wyznaczoną na rysunku planu liniami rozgraniczającymi tereny o różnym przeznaczeniu lub różnych zasadach zagospodarowania o określonym rodzaju przeznaczenia, posiadający symbol, kolor i przypisane do niego ustalenia;
- 5) **linii rozgraniczającej tereny o różnym przeznaczeniu lub różnych zasadach zagospodarowania** – należy przez to rozumieć linię wyznaczającą podziały obszaru objętego planem na tereny o różnym przeznaczeniu, lub różnych zasadach zagospodarowania;
- 6) **nieprzekraczalnej linii zabudowy** – należy przez to rozumieć linię wyznaczoną na rysunku planu, poza którą nie należy wprowadzać zabudowy, przy czym linia ta nie dotyczy sieci infrastruktury technicznej;
- 7) **sieci infrastruktury technicznej** – podziemne, naziemne oraz nadziemne przewody lub urządzenia wodociągowe, kanalizacyjne, ciepłownicze, elektryczne, gazowe i telekomunikacyjne;
- 8) **zabudowie usługowej** – należy przez to rozumieć zagospodarowanie terenu związane z prowadzeniem działalności usługowej.

Rozdział 2.

Ustalenia ogólne, dotyczące całego obszaru planu

§ 3. W granicy obszaru objętego planem wyznacza się teren o przeznaczeniu: **MN/U** – teren zabudowy mieszkaniowej jednorodzinnej lub usługowej.

Rozdział 3.

Ustalenia szczegółowe

§ 4. Dla terenu oznaczonego na rysunku planu symbolem **MN/U** ustala się:

- 1) przeznaczenie:
 - a) teren zabudowy mieszkaniowej jednorodzinnej lub usługowej,
 - b) wyżej wymienione przeznaczenie może być realizowane łącznie lub osobno;
- 2) zasady ochrony i kształtowania ładu przestrzennego – dopuszcza się sytuowanie budynków bezpośrednio przy granicy lub w odległości 1,5 m od granicy z sąsiednią działką, zgodnie z przepisami odrębnymi;
- 3) zasady ochrony środowiska, przyrody i krajobrazu:
 - a) zakazuje się lokalizacji przedsięwzięć mogących potencjalnie znacząco i zawsze znacząco oddziaływać na środowisko w rozumieniu przepisów odrębnych za wyjątkiem sieci infrastruktury technicznej,
 - b) ustala się dopuszczalne poziomy hałasu dla terenu **MN/U** jak dla terenów przeznaczonych na cele mieszkaniowo-usługowe;
- 3a) zasady kształtowania krajobrazu – nie występuje potrzeba określania;
- 4) zasady ochrony dziedzictwa kulturowego i zabytków, w tym krajobrazów kulturowych, oraz dóbr kultury współczesnej – nie występuje potrzeba określenia;
- 5) wymagania wynikające z potrzeb kształtowania przestrzeni publicznych – nie występuje potrzeba określenia;
- 6) zasady kształtowania zabudowy oraz wskaźniki zagospodarowania terenu, maksymalna i minimalna intensywność zabudowy jako wskaźnik powierzchni całkowitej zabudowy w odniesieniu do powierzchni działki budowlanej, minimalny udział procentowy powierzchni biologicznie czynnej w odniesieniu do powierzchni działki budowlanej, maksymalna wysokość zabudowy, minimalna liczba miejsc do parkowania w tym miejsca przeznaczone na parkowanie pojazdów zaopatrzonych w kartę parkingową i sposób ich realizacji oraz linie zabudowy i gabaryty obiektów:
 - a) maksymalna wysokość zabudowy – 12,0 m,
 - b) geometria dachu – jedno-, dwu- lub wielospadowy, kąt nachylenia połaci dachu od 5° do 45°,
 - c) powierzchnia biologicznie czynna – minimum 40% powierzchni działki budowlanej,
 - d) powierzchnia zabudowy maksimum 60% powierzchni działki,
 - e) intensywność zabudowy od 0,01 do 0,6,

- f) minimalna liczba stanowisk postojowych:
- dla zabudowy mieszkaniowej jednorodzinnej – 1 miejsce postojowe na 1 mieszkanie w ramach działki budowlanej,
 - dla zabudowy usługowej – 2 miejsca postojowe na 100 m² powierzchni obiektów usługowych w ramach działki budowlanej,
- g) miejsca przeznaczone na parkowanie pojazdów zaopatrzonych w kartę parkingową – nie mniej niż 1 miejsce na 10 miejsc do parkowania przy realizacji zabudowy usługowej,
- h) sposób realizacji miejsc do parkowania – jako naziemne miejsca parkingowe lub w garażu wolnostojącym lub wbudowanym w granicach działki budowlanej,
- i) nieprzekraczalne linie zabudowy – zgodnie z rysunkiem planu;
- 7) granice i sposoby zagospodarowania terenów lub obiektów podlegających ochronie, na podstawie odrębnych przepisów, terenów górniczych, a także obszarów szczególnego zagrożenia powodzią, obszarów osuwania się mas ziemnych, krajobrazów priorytetowych określonych w audycie krajobrazowym oraz w planach zagospodarowania przestrzennego województwa – nie występuje potrzeba określania;
- 8) szczegółowe zasady i warunki scalania i podziału nieruchomości objętych planem miejscowym – nie występuje potrzeba określania;
- 9) szczególne warunki zagospodarowania terenów oraz ograniczenia w ich użytkowaniu, w tym zakaz zabudowy:
- a) w granicy obszaru objętego planem przebiega napowietrzna linia elektroenergetyczna średniego napięcia wraz z pasem technologicznym, zgodnie z rysunkiem planu,
 - b) w obrębie pasa technologicznego napowietrznej linii elektroenergetycznej średniego napięcia zagospodarowanie terenu należy realizować zgodnie z przepisami odrębnymi;
- 10) zasady modernizacji, rozbudowy i budowy systemów komunikacji i infrastruktury technicznej:
- a) obsługa komunikacyjna terenu – z drogi gminnej oraz z drogi powiatowej zlokalizowanej poza obszarem opracowania,
 - b) zaopatrzenie w wodę:
 - z istniejącej lub projektowanej sieci wodociągowej o przekroju nie mniejszym niż Ø 32 mm,
 - z własnych ujęć wody,
 - c) odprowadzenie ścieków bytowych:
 - do sieci kanalizacji sanitarnej o przekroju nie mniejszym niż Ø 60 mm,
 - do szczelnych zbiorników bezodpływowych na nieczystości ciekłe,
 - do przydomowych oczyszczalni ścieków,
 - d) odprowadzenie wód opadowych i roztopowych – obowiązują ustalenia zgodnie z przepisami odrębnymi,
 - e) zaopatrzenie w energię elektryczną – z istniejącej lub projektowanej sieci elektroenergetycznej,
 - f) zaopatrzenie w energię cieplną – ze źródeł indywidualnych,
 - g) zaopatrzenie w gaz – z indywidualnych źródeł lub z projektowanej sieci gazociągowej,
 - h) gospodarka odpadami stałymi – obowiązują ustalenia zgodnie z przepisami odrębnymi,
 - i) dopuszcza się budowę i przebudowę sieci infrastruktury technicznej,
 - j) dopuszcza się skablowanie napowietrznej linii elektroenergetycznej SN (15kV);
- 11) sposób i termin tymczasowego zagospodarowania, urządzania i użytkowania terenów – nie występuje potrzeba określania;
- 12) stawki procentowe, na podstawie których ustala się opłatę, o której mowa w art. 36 ust. 4 ustawy – w wysokości 30%.

Rozdział 4.
Przepisy końcowe

§ 5. Wykonanie niniejszej uchwały powierza się Wójtowi Gminy Skrwilno.

§ 6. Uchwała wchodzi w życie po upływie 14 dni od dnia jej ogłoszenia w Dzienniku Urzędowym Województwa Kujawsko-Pomorskiego.


Przewodniczący Rady

Marlena Sztyburska

Miejscowy plan zagospodarowania przestrzennego dla działek nr 221/2 i 221/3 położonych w miejscowości Przywitowo, gmina Skrwilno

Załącznik nr 1
do Uchwały Nr XI/79/19
Rady Gminy Skrwilno
z dnia 21 listopada 2019r.

WYRYS ZE STUDIUM UWARUNKOWAŃ I KIERUNKÓW ZAGOSPODAROWANIA PRZESTRZENNEGO GMINY SKRWILNO



— Granica obszaru objętego planem

Działy wodne

— IV rzędu

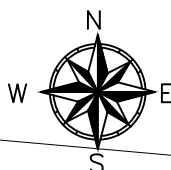
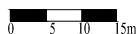
OBSZARY ROLNICZE

Obszary o niskiej wartości rolniczej do utrzymania produkcji rolnej i rozwoju innych działań gospodarczych, z szansą rozwoju agroturystyki

OBSZARY ROZWOJU FUNKCJI OSADNICZYCH

Obszary zainwestowane do zachowania i projektowane do zainwestowania

SKALA 1:1000



218

220/1

PsV

W

221/2

g1-221/2,2

mj2-221/2,1

221/3

g1-221/3,1

221

Br-RV
240
mj-246/2,1
mj-248/1,1
g1-248/1

g1-248/1,4

269/6

11-269/6,1

g1-269/6,2

268/B

mj-268/1,1

g1-268/2,1

mj-269/2,1

78

269/12

RYСУNEK PLANU ORGAN SPORZĄDZAJĄCY: WÓJT GMINY SKRWILNO

OZNACZENIA OBOWIĄZUJĄCE

SYMBOL	NAZWA
— — — — —	Granica obszaru objętego planem
— — — — —	Linia rozgraniczająca tereny o różnym przeznaczeniu lub różnych zasadach zagospodarowania
MN/U	Teren zabudowy mieszkaniowej jednorodzinnej lub usługowej
△	Nieprzekraczalna linia zabudowy
12	Wymiarowanie

OZNACZENIA INFORMACYJNE

SYMBOL	NAZWA
— — — — —	Napowietrzna linia elektroenergetyczna SN (15kV) wraz z pasem technologicznym

Załącznik Nr 2 do uchwały Nr XI/79/19
Rady Gminy Skrwilno
z dnia 21 listopada 2019 r.

Rozstrzygnięcie Rady Gminy Skrwilno o sposobie rozpatrzenia uwag do projektu miejscowego planu zagospodarowania przestrzennego dla działek nr 221/2 i 221/3 położonych w miejscowości Przywitowo, gmina Skrwilno.

Brak uwag.

Rozstrzygnięcie Rad Gminy Skrwilno o sposobie realizacji, zapisanych w planie inwestycji z zakresu infrastruktury technicznej, które należą do zadań własnych gminy oraz zasadach i finansowania zgodnie z przepisami o finansach publicznych

Na podstawie art. 20 ust 1 ustawy z dnia 27 marca 2003 r. o planowaniu i zagospodarowaniu przestrzennego (tj. Dz. U. z 2018 r. poz. 1945, z 2019 r. poz. 60, 235, 730, 1009, 1524, 1696, 1716, 1815) określa się następujący sposób realizacji oraz zasady finansowania inwestycji z zakresu infrastruktury technicznej, które należą do zadań własnych gminy.

§ 1. 1. Inwestycje z zakresu infrastruktury technicznej służące zaspokajaniu zbiorowych potrzeb mieszkańców należą, zgodnie z art. 7 ust 1 ustawy z dnia 8 marca 1990 r. o samorządzie gminnym (tj. Dz. U. z 2019 r. poz. 506, 1309, 1571, 1696, 1815) do zadań własnych gminy.

2. Inwestycje z zakresu infrastruktury technicznej zapisane w planie obejmują budowę, rozbudowę i przebudowę sieci infrastruktury technicznej wraz z urządzeniami towarzyszącymi.

§ 2. Opis sposobu realizacji inwestycji wskazanych w § 1:

- 1) realizacja inwestycji przebiegać będzie zgodnie z obowiązującymi przepisami, m.in.: ustawą o gospodarce nieruchomościami, ustawą Prawo Budowlane, ustawą o zamówieniach publicznych, ustawą o samorządzie gminnym, ustawą o gospodarce komunalnej i ustawą Prawo ochrony środowiska;
- 2) inwestycje z zakresu przesyłania i dystrybucji paliw gazowych, energii elektrycznej (w tym stacje transformatorowe) lub ciepła realizowane będą w sposób określony w ustawie z dnia 15 czerwca 2012 r. Prawo Energetyczne (tj. Dz. U. z 2019 r. poz. 755, 730, 1435, 1495, 1517, 1520, 1524, 1556);
- 3) inwestycje z zakresu budowy sieci wodociągowej i kanalizacji realizowane będą na podstawie ustawy z dnia 7 czerwca 2001 r. o zbiorowym zaopatrzeniu w wodę i zbiorowym odprowadzaniu ścieków (tj. Dz. U. z 2019 r. poz. 1437, 1495)
- 4) realizacja pozostałych inwestycji z zakresu infrastruktury technicznej będą przedmiotem umowy zainteresowanych stron zgodnie z przepisami prawa.

§ 3. 1. Finansowanie inwestycji z zakresu infrastruktury technicznej, które należą do zadań własnych gminy, ujętych w niniejszym planie miejscowym, podlega przepisom ustawy z dnia 27 sierpnia 2009 r. o finansach publicznych (tj. Dz. U. z 2019 r., poz. 869, 1622, 1649, 2020), oraz ustawy z dnia 13 listopada 2003 r. o dochodach jednostek samorządu terytorialnego (tj. Dz. U. z 2018 r. poz. 1530, 2161, 2193, 2245, z 2019 r. poz. 525, 1287, 1495, 1951), przy czym:

- 1) przychody i wydatki (w tym nazwę zadań inwestycyjnych i źródło ich finansowania w okresie wieloletnim) ustalane są przez Radę Gminy Skrwilno i corocznie w uchwale budżetowej oraz uchwale w sprawie wieloletniego planu inwestycyjnego;
- 2) źródłem finansowania inwestycji gminnych są w całości lub w części: Budżet Gminy, źródła zewnętrzne (np.: fundusze strukturalne Unii Europejskiej, dotacje z budżetu państwa, źródła z Funduszu Ochrony Środowiska i Gospodarki Wodnej), porozumienia publiczno-prywatne;
- 3) mogą zostać pobrane zgodnie z ustawą o gospodarce nieruchomościami oraz ustawą o planowaniu i zagospodarowaniu przestrzennym: opłaty adiacenckie, opłaty planistyczne.

2. Termin i koszty budowy, rozbudowy i przebudowy sieci wodociągowej, kanalizacji sanitarnej, sieci i urządzeń do zaopatrzenia w energię elektryczną zostaną określone przez Gminę w budżecie oraz wieloletnim planie inwestycyjnym.

Uzasadnienie

Zgodnie z podjętą uchwałą Nr VI/45/19 Rady Gminy w Skrwilnie z dnia 4 kwietnia 2019 r. roku przystąpiono do sporządzenia miejscowego planu zagospodarowania przestrzennego dla działek nr 221/2 i 221/3 położonych w miejscowości Przywitowo, gmina Skrwilno.

I. Sposób realizacji wymogów wynikających z art. 1 ust. 2-4 ustawy o planowaniu i zagospodarowaniu przestrzennym.

1. Przy sporządzeniu projektu niniejszego planu miejscowego uwzględniono:

1) wymagania ładu przestrzennego, w tym urbanistyki i architektury poprzez wprowadzenie zapisów regulujących i kształtujących przestrzeń w sposób harmonijny, opierając się na relacjach pomiędzy uwarunkowaniami i wymogami funkcjonalnymi, społeczno – gospodarczymi, środowiskowymi, kulturowymi oraz kompozycyjno – estetycznymi, określenie przeznaczenia terenu oznaczonego symbolem terenu, nieprzekraczalnych linii zabudowy, wskaźników zabudowy;

2) walory architektoniczne i krajobrazowe poprzez ustalenia dotyczące kształtowania zabudowy i zagospodarowania terenu;

3) wymagania ochrony środowiska, w tym gospodarowania wodami i ochrony gruntów rolnych i leśnych poprzez wprowadzenie na poszczególnych terenach możliwości lokalizacji przedsięwzięć mogących potencjalnie i zawsze znacząco oddziaływać na środowisko w rozumieniu przepisów odrębnych oraz wprowadzenie zakazu lokalizacji przedsięwzięć mogących potencjalnie i zawsze znacząco oddziaływać na środowisko w rozumieniu przepisów odrębnych;

4) wymagania ochrony dziedzictwa kulturowego i zabytków oraz dóbr kultury współczesnej - ustalono zasady ochrony dziedzictwa kulturowego i zabytków oraz dóbr kultury współczesnej;

5) wymagania ochrony zdrowia oraz bezpieczeństwa ludzi i mienia, a także potrzeby osób niepełnosprawnych poprzez określenie zasad ochrony środowiska, liczby miejsc parkingowych dla pojazdów zaopatrzonych w kartę parkingową;

6) walory ekonomiczne przestrzeni racjonalnie wykorzystując istniejące elementy wyposażenia technicznego i zagospodarowania terenu przy umożliwieniu sytuowania nowej zabudowy;

7) prawo własności - ustalenia projektu planu nie ograniczają prawa własności;

8) potrzeby obronności i bezpieczeństwa państwa - w obszarze planu nie zidentyfikowano obszarów i obiektów mających znaczenie w tym zakresie co zostało potwierdzone poprzez uzgodnienie projektu planu z właściwymi organami wojskowymi, ochrony granic oraz bezpieczeństwa państwa;

9) potrzeby interesu publicznego poprzez ochronę walorów przyrodniczych i krajobrazowych, zapewnienie ładu przestrzennego oraz wypełnienie ustaleń zawartych w Studium uwarunkowań i kierunków zagospodarowania przestrzennego gminy Skrwilno;

10) potrzeby w zakresie rozwoju infrastruktury technicznej, w szczególności sieci szerokopasmowych, określając możliwość uzbrojenia terenu w sieci i urządzenia infrastruktury technicznej oraz precyzując zasady ich realizacji;

11) zapewnienie udziału społeczeństwa w pracach nad niniejszym miejscowym planem zagospodarowania przestrzennego, w tym przy użyciu środków komunikacji elektronicznej poprzez:

a) ogłoszenie, obwieszczenie (w tym na stronie internetowej Biuletynu Informacji Publicznej) i zawiadomienie o przystąpieniu do sporządzenia projektu planu i zebraniu wniosków do planu, w tym za pomocą środków komunikacji elektronicznej,

b) ogłoszenie, obwieszczenie (w tym na stronie internetowej Biuletynu Informacji Publicznej) o wyłożeniu do publicznego wglądu projektu planu i możliwości składania uwag do planu, w tym za pomocą środków komunikacji elektronicznej;

12) zachowanie jawności i przejrzystości procedur planistycznych poprzez zastosowanie się do czynności formalno-prawnych w art. 17 ustawy z dnia 27 marca 2003 r. o planowaniu i zagospodarowaniu przestrzennym, jak również na podstawie art. 21, art. 39 i art. 54 ustawy z dnia

3 października 2008 r. o udostępnianiu informacji o środowisku oraz o ocenach oddziaływania na środowisko (Dz. U. z 2018 r. poz. 2081, z 2019 r. poz. 630, 1501, 1589, 1712, 1815, 1924) przeprowadzając strategiczną ocenę oddziaływania na środowisko skutków realizacji przedmiotowego miejscowego planu zagospodarowania przestrzennego;

13) potrzebę zapewnienia odpowiedniej ilości i jakości wody, do celów zaopatrzenia ludności poprzez istniejącą sieć wodociągową zapewniającą odpowiednią ilość i jakość wody do celów zaopatrzenia ludności.

II. Ustalając przeznaczenie terenu lub określając potencjalny sposób zagospodarowania i korzystania z terenu:

1) ważne były - interes publiczny i interesy prywatne, w tym zgłaszane w postaci wniosków i uwag, zmierzające do ochrony istniejącego stanu zagospodarowania terenu, jak i zmian w zakresie jego zagospodarowania poprzez uwzględnienie uzasadnionych wniosków do planu;

2) ważne były analizy ekonomiczne, środowiskowe i społeczne poprzez sporządzenie prognozy finansowej, opracowania ekofizjograficznego oraz prognozy oddziaływania na środowisko do przedmiotowego planu oraz wyłożenie do publicznego wglądu projektu planu i możliwości składania uwag do planu.

III. Dopuszczając nową zabudowę, uwzględniono wymagania ładu przestrzennego, efektywnego gospodarowania przestrzenią oraz walorów ekonomicznych przestrzeni w zakresie:

1) kształtowania struktur przestrzennych przy uwzględnieniu dążenia do minimalizowania transportochłonności układu przestrzennego poprzez lokalizację zabudowy opartej o istniejący system komunikacji;

2) lokalizowania nowej zabudowy w sposób umożliwiający mieszkańcom maksymalne wykorzystanie publicznego transportu zbiorowego jako podstawowego środka transportu;

3) zapewniania rozwiązań przestrzennych poprzez rozplanowanie układu komunikacyjnego;

4) dążenia do planowania i lokalizowania nowej zabudowy:

a) na obszarach o w pełni wykształconej zwartej strukturze funkcjonalno-przestrzennej, w granicach jednostki osadniczej w rozumieniu art. 2 pkt 1 ustawy z dnia 29 sierpnia 2003 r. o urzędowych nazwach miejscowości i obiektów fizjograficznych (Dz. U. 2019 r. poz. 1443), w szczególności poprzez uzupełnianie istniejącej zabudowy - projekt przewiduje uzupełnienie i uporządkowanie struktury funkcjonalno-przestrzennej;

b) na terenach położonych na obszarach innych niż wymienione w lit. a, wyłącznie w sytuacji braku dostatecznej ilości terenów przeznaczonych pod dany rodzaj zabudowy położonych na obszarach, o których mowa w lit. a; przy czym w pierwszej kolejności na obszarach w najwyższym stopniu przygotowanych do zabudowy, przez co rozumie się obszary charakteryzujące się najlepszym dostępem do sieci komunikacyjnej oraz najlepszym stopniem wyposażenia w sieci wodociągowe, kanalizacyjne, elektroenergetyczne, gazowe, ciepłownicze oraz sieci i urządzenia telekomunikacyjne, adekwatnych dla nowej, planowanej zabudowy - projekt planu określa zasady modernizacji, rozbudowy i budowy infrastruktury technicznej.

IV. Niniejszy plan miejscowy zachowuje zgodność z wynikami analizy, o której mowa w art. 32 ust. 1 ustawy o planowaniu poprzez: Uchwałę o której mowa w art. 32 ust. 2 ustawy o planowaniu i zagospodarowaniu przestrzennym podjęta została przez Radę Gminy Skrwilno uchwałą Nr XXVIII/181/17 z dnia 13 września 2017 r.

V. Niniejszy plan miejscowy wywierał będzie wpływ na finanse publiczne, w tym budżet gminy poprzez wpływy z podatków od nieruchomości.

VI. Zapisane w projekcie planu ustalenia są zgodne z polityką przestrzenną wyrażoną w Studium uwarunkowań i kierunków zagospodarowania przestrzennego gminy Skrwilno.

W świetle wyżej wymienionych okoliczności uchwalenie przedstawionego projektu planu w przedłożonej przez Wójta Gminy Skrwilno formie jest uzasadnione.

Przewodniczący Rady

Marlena Sztyburska