

**UCHWAŁA NR XXXI/201/22
RADY GMINY SKRWILNO**

z dnia 15 lutego 2022 r.

w sprawie uchwalenia miejscowego planu zagospodarowania przestrzennego dla działek o nr ewid. 239/3, 291/3, 245/20, 246/8, 918/2, 918/6, 920/2, 920/3 położonych w rejonie miejscowości Skrwilno, gmina Skrwilno

Na podstawie art. 18 ust. 2 pkt 5 ustawy z dnia 8 marca 1990 r. o samorządzie gminnym (Dz.U. z 2021r. poz. 1372 ze zm.¹⁾), art. 20 ust. 1 ustawy z dnia 27 marca 2003r. o planowaniu i zagospodarowaniu przestrzennym (Dz. U. z 2021r. poz. 741 ze zm.²⁾) oraz uchwały nr XXIII/167/21 z dnia 26 maja 2021 r. w sprawie przystąpienia do sporządzenia miejscowego planu zagospodarowania przestrzennego dla działek o nr ewid. 239/3, 291/3, 245/20, 246/8, 918/2, 918/6, 920/2, 920/3 położonych w rejonie miejscowości Skrwilno, gmina Skrwilno, po stwierdzeniu, że nie narusza on ustaleń Studium uwarunkowań i kierunków zagospodarowania przestrzennego gminy Skrwilno, uchwalonego uchwałą Nr XXIX/120/97 Rady Gminy Skrwilno z dnia 19 listopada 1997r.,

Rada Gminy Skrwilno uchwała, co następuje:

**Rozdział 1.
Przepisy ogólne**

§ 1. 1. Uchwała się miejscowy plan zagospodarowania przestrzennego dla działek o nr ewid. 239/3, 291/3, 245/20, 246/8, 918/2, 918/6, 920/2, 920/3 położonych w rejonie miejscowości Skrwilno, gmina Skrwilno, zwany dalej planem.

2. Planem objęto obszar, którego granice przedstawia rysunek planu w skali 1:1000, stanowiący: załącznik nr 1, załącznik nr 2, załącznik nr 3 do niniejszej uchwały.

3. Integralnymi częściami planu są tekst oraz rysunek planu miejscowego w skali 1:1000, stanowiący: załącznik nr 1, załącznik nr 2, załącznik nr 3 do uchwały.

4. Rozstrzygnięcie o sposobie rozpatrzenia uwag do projektu planu, stanowi załącznik nr 4 do uchwały.

5. Rozstrzygnięcie o sposobie realizacji zapisanych w planie inwestycji z zakresu infrastruktury technicznej, należących do zadań własnych gminy oraz zasadach ich finansowania, zgodnie z przepisami o finansach publicznych, stanowi załącznik nr 5 do uchwały.

6. Zbiór danych przestrzennych w rozumieniu art. 3 pkt 11 ustawy z dnia 4 marca 2010r. o infrastrukturze informacji przestrzennej (tj. Dz. U. z 2021r. poz. 214) stanowi załącznik nr 6 do niniejszej uchwały i został zamieszczony na płycie CD.

7. Na rysunku planu:

1) obowiązującymi ustaleniami są:

- a) granica obszaru objętego planem,
- b) linia rozgraniczająca tereny o różnym przeznaczeniu lub różnych zasadach zagospodarowania,
- c) przeznaczenie terenu oznaczone symbolem składającym się z numeru porządkowego i oznaczenia literowego,
- d) nieprzekraczalna linia zabudowy,
- e) wymiarowanie;

2) informacyjnymi ustaleniami planu są:

- a) napowietrzna linia elektroenergetyczna SN (15kV) wraz z pasem technologicznym,
- b) granica Obszaru Chronionego Krajobrazu Źródła Skrwy.

¹⁾Zmiany tekstu jednolitego wymienionej ustawy zostały ogłoszone w Dz. U. z 2021r. poz. 1834.

²⁾Zmiany tekstu jednolitego wymienionej ustawy zostały ogłoszone w Dz. U. z 2021r. poz. 784, 922, 1873, 1986.

§ 2. Ilekroć w uchwale jest mowa o:

- 1) **ustawie** – należy przez to rozumieć ustawę z dnia 27 marca 2003 r. o planowaniu i zagospodarowaniu przestrzennym;
- 2) **rysunku planu** – należy przez to rozumieć część graficzną planu stanowiącą załącznik nr 1, załącznik nr 2, załącznik nr 3;
- 3) **przepisach odrębnych** – należy przez to rozumieć przepisy ustaw wraz z aktami wykonawczymi;
- 4) **terenie** – należy przez to rozumieć część obszaru wyznaczoną na rysunku planu liniami rozgraniczającymi tereny o różnym przeznaczeniu lub różnych zasadach zagospodarowania o określonym rodzaju przeznaczenia;
- 5) **symbolu terenu** – należy przez to rozumieć oznaczenie poszczególnych terenów wydzielonych liniami rozgraniczającymi, składające się z cyfry i dużej litery, zgodnie z oznaczeniami na rysunku planu;
- 6) **linii rozgraniczającej tereny o różnym przeznaczeniu lub różnych zasadach zagospodarowania** – należy przez to rozumieć linię wyznaczającą podziały obszaru objętego planem na tereny o różnym przeznaczeniu, lub różnych zasadach zagospodarowania;
- 7) **nieprzekraczalnej linii zabudowy** – należy przez to rozumieć linię wyznaczoną na rysunku planu, poza którą nie należy wprowadzać zabudowy, przy czym linia ta nie dotyczy sieci infrastruktury technicznej;
- 8) **teren zabudowy usługowej** – należy przez to rozumieć zagospodarowanie terenu związane z prowadzeniem działalności usługowej;
- 9) **sieci infrastruktury technicznej** – należy przez to rozumieć podziemne przewody lub urządzenia wodociągowe, kanalizacyjne, ciepłownicze, elektryczne, gazowe i telekomunikacyjne.

Rozdział 2.

Ustalenia ogólne, dotyczące całego obszaru planu

§ 3. W granicach obszaru objętego planem wyznacza się tereny o przeznaczeniu:

- 1) **MN** – teren zabudowy mieszkaniowej jednorodzinnej;
- 2) **MN/U** – teren zabudowy mieszkaniowej jednorodzinnej lub usługowej;
- 3) **MW** – teren zabudowy mieszkaniowej wielorodzinnej;
- 4) **U** – teren zabudowy usługowej;
- 5) **IT** – teren infrastruktury technicznej – stacja uzdatniania wody;
- 6) **KDW** – teren drogi wewnętrznej.

Rozdział 3.

Ustalenia szczegółowe

§ 4. Dla terenu oznaczonego na rysunku planu symbolem: **1MN** ustala się:

- 1) przeznaczenie – teren zabudowy mieszkaniowej jednorodzinnej;
- 2) zasady ochrony i kształtowania ładu przestrzennego – dopuszcza się sytuowanie budynków bezpośrednio przy granicy lub w odległości 1,5 m od granicy z sąsiednią działką budowlaną, zgodnie z przepisami odrębnymi,
- 3) zasady ochrony środowiska, przyrody i krajobrazu:
 - a) ustala się dopuszczalne poziomy hałasu dla poszczególnych terenów jak dla terenów zabudowy mieszkaniowej jednorodzinnej,
 - b) zakazuje się lokalizacji przedsięwzięć mogących zawsze znacząco i potencjalnie znacząco oddziaływać na środowisko w rozumieniu przepisów odrębnych, za wyjątkiem sieci infrastruktury technicznej,
 - c) teren oznaczony symbolem 1MN położony jest w Obszarze Chronionego Krajobrazu Źródła Skrwy – należy uwzględnić reżimy ochronne zgodnie z przepisami odrębnymi,
 - d) teren oznaczony symbolem 1MN położony jest w obszarze Głównego Zbiornika Wód Podziemnych nr 215 - Subniecka warszawska (ID: 1388) – obowiązują nakazy i zakazy zgodnie z przepisami odrębnymi;

- 3a) zasady kształtowania krajobrazu – nie występuje potrzeba określania;
- 4) zasady ochrony dziedzictwa kulturowego i zabytków, w tym krajobrazów kulturowych, oraz dóbr kultury współczesnej – nie występuje potrzeba określania;
- 5) wymagania wynikające z potrzeb kształtowania przestrzeni publicznych – nie występuje potrzeba określania;
- 6) zasady kształtowania zabudowy oraz wskaźniki zagospodarowania terenu, maksymalna i minimalna intensywność zabudowy jako wskaźnik powierzchni całkowitej zabudowy w odniesieniu do powierzchni działki budowlanej, minimalny udział procentowy powierzchni biologicznie czynnej w odniesieniu do powierzchni działki budowlanej, maksymalna wysokość zabudowy, minimalna liczba miejsc do parkowania w tym miejsca przeznaczone na parkowanie pojazdów zaopatrzonych w kartę parkingową i sposób ich realizacji oraz linie zabudowy i gabaryty obiektów:
 - a) maksymalna wysokość zabudowy – 12,0 m,
 - b) geometria dachu – jedno-, dwu- lub wielospadowy, kąt nachylenia połaci dachu od 5° do 45°,
 - c) powierzchnia biologicznie czynna – minimum 40% powierzchni działki budowlanej,
 - d) powierzchnia zabudowy – maksimum 60% powierzchni działki budowlanej,
 - e) minimalna i maksymalna intensywność zabudowy od 0,001 do 1,0,
 - f) minimalna liczba miejsc do parkowania – 1 miejsce do parkowania na 1 mieszkanie,
 - g) miejsca przeznaczone na parkowanie pojazdów zaopatrzonych w kartę parkingową – nie występuje potrzeba określenia,
 - h) sposób realizacji miejsc do parkowania – jako naziemne miejsca parkingowe lub w garażu wolnostojącym lub wbudowanym w granicach działki budowlanej,
 - i) nieprzekraczalne linie zabudowy – zgodnie z rysunkiem planu;
- 7) granice i sposoby zagospodarowania terenów lub obiektów podlegających ochronie, na podstawie odrębnych przepisów, terenów górniczych, a także obszarów szczególnego zagrożenia powodzią, obszarów osuwania się mas ziemnych, krajobrazów priorytetowych określonych w audycie krajobrazowym oraz w planach zagospodarowania przestrzennego województwa – nie występuje potrzeba określania;
- 8) szczegółowe zasady i warunki scalania i podziału nieruchomości objętych planem miejscowym – nie występuje potrzeba określania;
- 9) szczególne warunki zagospodarowania terenów oraz ograniczenia w ich użytkowaniu, w tym zakaz zabudowy:
 - a) przez teren oznaczony symbolem 1MN przebiegają napowietrzne linie elektroenergetyczne średniego napięcia wraz ze strefami oddziaływania, zgodnie z rysunkiem planu,
 - b) w obszarze stref oddziaływania napowietrznych linii elektroenergetycznych średniego napięcia zagospodarowanie terenu należy realizować zgodnie z przepisami odrębnymi,
- 10) zasady modernizacji, rozbudowy i budowy systemów komunikacji i infrastruktury technicznej:
 - a) obsługa komunikacyjna terenu oznaczonego symbolem 1MN – z dróg publicznych zlokalizowanych poza obszarem objętym planem,
 - b) dopuszcza się realizację wewnętrznego systemu komunikacyjnego dla obsługi istniejących i projektowanych obiektów budowlanych,
 - c) zaopatrzenie w wodę:
 - z istniejącej lub projektowanej sieci wodociągowej o przekroju nie mniejszym niż \varnothing 32 mm,
 - z własnych ujęć wody,
 - d) odprowadzenie ścieków bytowych:
 - do sieci kanalizacji sanitarnej o przekroju nie mniejszym niż \varnothing 60 mm,

- do szczelnych, bezodpływowych zbiorników na nieczystości ciekłe,
 - do przydomowych oczyszczalni ścieków,
- e) dopuszcza się budowę i przebudowę sieci infrastruktury technicznej,
 - f) odprowadzenie wód opadowych i roztopowych – obowiązują ustalenia zgodnie z przepisami odrębnymi,
 - g) zaopatrzenie w energię elektryczną – z istniejącej lub projektowanej sieci elektroenergetycznej,
 - h) zaopatrzenie w energię ciepłą – ze źródeł indywidualnych lub poprzez ogrzewanie gazowe,
 - i) zaopatrzenie w gaz – z indywidualnych źródeł lub z projektowanej sieci gazociągowej,
 - j) gospodarka odpadami stałymi – obowiązują ustalenia zgodnie z przepisami odrębnymi,
 - k) dopuszcza się skablowanie napowietrznej linii elektroenergetycznej SN (15kV);
- 11) sposób i termin tymczasowego zagospodarowania, urządzenia i użytkowania terenów – nie występuje potrzeba określania;
 - 12) stawki procentowe, na podstawie których ustala się opłatę, o której mowa w art. 36 ust. 4 ustawy – w wysokości 30%;
 - 13) minimalna powierzchnia nowo wydzielonej działki budowlanej – 800 m².

§ 5. Dla terenu oznaczonego na rysunku planu symbolem: **1MN/U** ustala się:

- 1) przeznaczenie:
 - a) teren zabudowy mieszkaniowej jednorodzinnej lub usługowej,
 - b) wyżej wymienione przeznaczenie może być realizowane łącznie lub osobno;
- 2) zasady ochrony i kształtowania ładu przestrzennego:
 - a) istniejące obiekty budowlane do utrzymania z możliwością przebudowy, nadbudowy, zmiany sposobu użytkowania oraz rozbudowy w odległości 1,5 m od granicy lub bezpośrednio przy granicy z sąsiednią działką budowlaną,
 - b) dopuszcza się sytuowanie budynków bezpośrednio przy granicy lub w odległości 1,5 m od granicy z sąsiednią działką budowlaną, zgodnie z przepisami odrębnymi;
- 3) zasady ochrony środowiska, przyrody i krajobrazu:
 - a) ustala się dopuszczalne poziomy hałasu dla poszczególnych terenów jak dla terenów mieszkaniowo-usługowych,
 - b) zakazuje się lokalizacji przedsięwzięć mogących zawsze znacząco i potencjalnie znacząco oddziaływać na środowisko w rozumieniu przepisów odrębnych, za wyjątkiem sieci infrastruktury technicznej,
 - c) teren oznaczony symbolem 1MN/U położony jest w Obszarze Chronionego Krajobrazu Źródła Skrwy – należy uwzględnić reżimy ochronne zgodnie z przepisami odrębnymi,
 - d) teren oznaczony symbolem 1MN/U położony jest w obszarze Głównego Zbiornika Wód Podziemnych nr 215 - Subniecka warszawska (ID: 1388) – obowiązują nakazy i zakazy zgodnie z przepisami odrębnymi;
- 3a) zasady kształtowania krajobrazu – nie występuje potrzeba określania;
- 4) zasady ochrony dziedzictwa kulturowego i zabytków, w tym krajobrazów kulturowych, oraz dóbr kultury współczesnej – nie występuje potrzeba określania;
- 5) wymagania wynikające z potrzeb kształtowania przestrzeni publicznych – nie występuje potrzeba określania;
- 6) zasady kształtowania zabudowy oraz wskaźniki zagospodarowania terenu, maksymalna i minimalna intensywność zabudowy jako wskaźnik powierzchni całkowitej zabudowy w odniesieniu do powierzchni działki budowlanej, minimalny udział procentowy powierzchni biologicznie czynnej w odniesieniu do powierzchni działki budowlanej, maksymalna wysokość zabudowy, minimalna liczba miejsc do parkowania w tym miejsca przeznaczone na parkowanie pojazdów zaopatrzonych w kartę parkingową i sposób ich realizacji oraz linie zabudowy i gabaryty obiektów:
 - a) maksymalna wysokość zabudowy – 12,0 m,

- b) geometria dachu – jedno-, dwu- lub wielospadowy, kąt nachylenia połaci dachu od 5° do 45°,
 - c) powierzchnia biologicznie czynna – minimum 40% powierzchni działki budowlanej,
 - d) powierzchnia zabudowy – maksimum 60% powierzchni działki budowlanej,
 - e) minimalna i maksymalna intensywność zabudowy od 0,001 do 1,0,
 - f) minimalna liczba miejsc do parkowania:
 - 1 miejsce do parkowania na 1 mieszkanie,
 - 1 miejsce do parkowania na 100m² powierzchni obiektów usługowych,
 - g) miejsca przeznaczone na parkowanie pojazdów zaopatrzone w kartę parkingową – nie mniej niż 1 miejsce na każde 5 miejsc do parkowania,
 - h) sposób realizacji miejsc do parkowania – jako naziemne miejsca parkingowe lub w garażu wolnostojącym lub wbudowanym w granicach działki budowlanej,
 - i) nieprzekraczalne linie zabudowy – zgodnie z rysunkiem planu;
- 7) granice i sposoby zagospodarowania terenów lub obiektów podlegających ochronie, na podstawie odrębnych przepisów, terenów górniczych, a także obszarów szczególnego zagrożenia powodzią, obszarów osuwania się mas ziemnych, krajobrazów priorytetowych określonych w audycie krajobrazowym oraz w planach zagospodarowania przestrzennego województwa – nie występuje potrzeba określania;
- 8) szczegółowe zasady i warunki scalania i podziału nieruchomości objętych planem miejscowym – nie występuje potrzeba określania;
- 9) szczególne warunki zagospodarowania terenów oraz ograniczenia w ich użytkowaniu, w tym zakaz zabudowy – nie występuje potrzeba określania;
- 10) zasady modernizacji, rozbudowy i budowy systemów komunikacji i infrastruktury technicznej:
- a) obsługa komunikacyjna terenu oznaczonego symbolem 1MN/U – z drogi publicznej zlokalizowanej poza obszarem objętym planem,
 - b) zaopatrzenie w wodę:
 - z istniejącej lub projektowanej sieci wodociągowej o przekroju nie mniejszym niż Ø 32 mm,
 - z własnych ujęć wody,
 - c) odprowadzenie ścieków bytowych:
 - do sieci kanalizacji sanitarnej o przekroju nie mniejszym niż Ø 60 mm,
 - do szczelnych, bezodpływowych zbiorników na nieczystości ciekłe,
 - do przydomowych oczyszczalni ścieków,
 - d) dopuszcza się budowę i przebudowę sieci infrastruktury technicznej,
 - e) odprowadzenie wód opadowych i roztopowych – obowiązują ustalenia zgodnie z przepisami odrębnymi,
 - f) zaopatrzenie w energię elektryczną – z istniejącej lub projektowanej sieci elektroenergetycznej,
 - g) zaopatrzenie w energię ciepłą – ze źródeł indywidualnych lub poprzez ogrzewanie gazowe,
 - h) zaopatrzenie w gaz – z indywidualnych źródeł lub z projektowanej sieci gazociągowej,
 - i) gospodarka odpadami stałymi – obowiązują ustalenia zgodnie z przepisami odrębnymi,
- 11) sposób i termin tymczasowego zagospodarowania, urządzania i użytkowania terenów – nie występuje potrzeba określania;
- 12) stawki procentowe, na podstawie których ustala się opłatę, o której mowa w art. 36 ust. 4 ustawy – w wysokości 30%.

§ 6. Dla terenu oznaczonego na rysunku planu symbolem: **1MW** ustala się:

- 1) przeznaczenie – teren zabudowy mieszkaniowej wielorodzinnej;

- 2) zasady ochrony i kształtowania ładu przestrzennego – dopuszcza się sytuowanie budynków bezpośrednio przy granicy lub w odległości 1,5 m od granicy z sąsiednią działką budowlaną, zgodnie z przepisami odrębnymi;
- 3) zasady ochrony środowiska, przyrody i krajobrazu:
 - a) ustala się dopuszczalne poziomy hałasu dla poszczególnych terenów jak dla terenów zabudowy mieszkaniowej wielorodzinnej i zamieszkania zbiorowego,
 - b) zakazuje się lokalizacji przedsięwzięć mogących zawsze znacząco i potencjalnie znacząco oddziaływać na środowisko w rozumieniu przepisów odrębnych, za wyjątkiem sieci infrastruktury technicznej,
 - c) teren oznaczony symbolem 1MW położony jest w Obszarze Chronionego Krajobrazu Źródła Skrwy – należy uwzględnić reżimy ochronne zgodnie z przepisami odrębnymi,
 - d) teren oznaczony symbolem 1MW położony jest w obszarze Głównego Zbiornika Wód Podziemnych nr 215 - Subniecka warszawska (ID: 1388) – obowiązują nakazy i zakazy zgodnie z przepisami odrębnymi;
- 3a) zasady kształtowania krajobrazu – nie występuje potrzeba określania;
- 4) zasady ochrony dziedzictwa kulturowego i zabytków, w tym krajobrazów kulturowych, oraz dóbr kultury współczesnej – nie występuje potrzeba określania;
- 5) wymagania wynikające z potrzeb kształtowania przestrzeni publicznych – nie występuje potrzeba określania;
- 6) zasady kształtowania zabudowy oraz wskaźniki zagospodarowania terenu, maksymalna i minimalna intensywność zabudowy jako wskaźnik powierzchni całkowitej zabudowy w odniesieniu do powierzchni działki budowlanej, minimalny udział procentowy powierzchni biologicznie czynnej w odniesieniu do powierzchni działki budowlanej, maksymalna wysokość zabudowy, minimalna liczba miejsc do parkowania w tym miejsca przeznaczone na parkowanie pojazdów zaopatrzonych w kartę parkingową i sposób ich realizacji oraz linie zabudowy i gabaryty obiektów:
 - a) maksymalna wysokość zabudowy – 16,0 m,
 - b) geometria dachu – jedno-, dwu- lub wielospadowy, kąt nachylenia połaci dachu od 5° do 45°,
 - c) powierzchnia biologicznie czynna – minimum 30% powierzchni działki budowlanej,
 - d) powierzchnia zabudowy – maksimum 70% powierzchni działki budowlanej,
 - e) minimalna i maksymalna intensywność zabudowy od 0,01 do 1,2,
 - f) minimalna liczba miejsc do parkowania – 1 miejsce do parkowania na 1 mieszkanie,
 - g) miejsca przeznaczone na parkowanie pojazdów zaopatrzonych w kartę parkingową – nie mniej niż 1 miejsce na każde na 5 miejsc do parkowania,
 - h) sposób realizacji miejsc do parkowania – jako naziemne miejsca parkingowe lub w garażu wolnostojącym lub wbudowanym w granicach działki budowlanej,
 - i) nieprzekraczalne linie zabudowy – zgodnie z rysunkiem planu;
- 7) granice i sposoby zagospodarowania terenów lub obiektów podlegających ochronie, na podstawie odrębnych przepisów, terenów górniczych, a także obszarów szczególnego zagrożenia powodzią, obszarów osuwania się mas ziemnych, krajobrazów priorytetowych określonych w audycie krajobrazowym oraz w planach zagospodarowania przestrzennego województwa – nie występuje potrzeba określania;
- 8) szczegółowe zasady i warunki scalania i podziału nieruchomości objętych planem miejscowym – nie występuje potrzeba określania;
- 9) szczególne warunki zagospodarowania terenów oraz ograniczenia w ich użytkowaniu, w tym zakaz zabudowy – nie występuje potrzeba określania;
- 10) zasady modernizacji, rozbudowy i budowy systemów komunikacji i infrastruktury technicznej:
 - a) obsługa komunikacyjna terenu oznaczonego symbolem 1MW – z drogi wewnętrznej oznaczonej symbolem 1KDW oraz z drogi publicznej zlokalizowanej poza obszarem objętym planem,

- b) zaopatrzenie w wodę z istniejącej lub projektowanej sieci wodociągowej o przekroju nie mniejszym niż \varnothing 32 mm,
 - c) odprowadzenie ścieków bytowych:
 - do sieci kanalizacji sanitarnej o przekroju nie mniejszym niż \varnothing 60 mm,
 - do szczelnych, bezodpływowych zbiorników na nieczystości ciekłe,
 - do przydomowych oczyszczalni ścieków,
 - d) dopuszcza się budowę i przebudowę sieci infrastruktury technicznej,
 - e) odprowadzenie wód opadowych i roztopowych – obowiązują ustalenia zgodnie z przepisami odrębnymi,
 - f) zaopatrzenie w energię elektryczną – z istniejącej lub projektowanej sieci elektroenergetycznej,
 - g) zaopatrzenie w energię cieplną – ze źródeł indywidualnych lub poprzez ogrzewanie gazowe,
 - h) zaopatrzenie w gaz – z indywidualnych źródeł lub z projektowanej sieci gazociągowej,
 - i) gospodarka odpadami stałymi – obowiązują ustalenia zgodnie z przepisami odrębnymi;
- 11) sposób i termin tymczasowego zagospodarowania, urządzenia i użytkowania terenów – nie występuje potrzeba określania;
- 12) stawki procentowe, na podstawie których ustala się opłatę, o której mowa w art. 36 ust. 4 ustawy – w wysokości 30%.

§ 7. Dla terenów oznaczonych na rysunku planu symbolami: **1U**, **2U** ustala się:

- 1) przeznaczenie – teren zabudowy usługowej;
- 2) zasady ochrony i kształtowania ładu przestrzennego – dopuszcza się sytuowanie budynków bezpośrednio przy granicy lub w odległości 1,5 m od granicy z sąsiednią działką budowlaną, zgodnie z przepisami odrębnymi,
- 3) zasady ochrony środowiska, przyrody i krajobrazu:
 - a) ustala się dopuszczalne poziomy hałasu dla poszczególnych terenów jak dla terenów mieszkaniowo-usługowych,
 - b) zakazuje się lokalizacji przedsięwzięć mogących zawsze znacząco i potencjalnie znacząco oddziaływać na środowisko w rozumieniu przepisów odrębnych, za wyjątkiem sieci infrastruktury technicznej,
 - c) tereny oznaczone symbolami 1U, 2U położone są w Obszarze Chronionego Krajobrazu Źródła Skrwy – należy uwzględnić reżimy ochronne zgodnie z przepisami odrębnymi,
 - d) tereny oznaczone symbolami 1U, 2U położone są w obszarze Głównego Zbiornika Wód Podziemnych nr 215 - Subniecka warszawska (ID: 1388) – obowiązują nakazy i zakazy zgodnie z przepisami odrębnymi;
- 3a) zasady kształtowania krajobrazu – nie występuje potrzeba określania;
- 4) zasady ochrony dziedzictwa kulturowego i zabytków, w tym krajobrazów kulturowych, oraz dóbr kultury współczesnej – nie występuje potrzeba określania;
- 5) wymagania wynikające z potrzeb kształtowania przestrzeni publicznych – nie występuje potrzeba określania;
- 6) zasady kształtowania zabudowy oraz wskaźniki zagospodarowania terenu, maksymalna i minimalna intensywność zabudowy jako wskaźnik powierzchni całkowitej zabudowy w odniesieniu do powierzchni działki budowlanej, minimalny udział procentowy powierzchni biologicznie czynnej w odniesieniu do powierzchni działki budowlanej, maksymalna wysokość zabudowy, minimalna liczba miejsc do parkowania w tym miejsca przeznaczone na parkowanie pojazdów zaopatrzonych w kartę parkingową i sposób ich realizacji oraz linie zabudowy i gabaryty obiektów:
 - a) maksymalna wysokość zabudowy – 12,0 m,
 - b) geometria dachu – układ jedno-, dwu- lub wielospadowy, nachylenie połaci dachu od 5° do 45°,
 - c) powierzchnia biologicznie czynna – minimum 30% powierzchni działki budowlanej,
 - d) powierzchnia zabudowy – maksimum 70% powierzchni działki budowlanej,

- e) minimalna i maksymalna intensywność zabudowy od 0,001 do 0,8,
 - f) minimalna liczba miejsc do parkowania – 1 miejsce do parkowania na 100m² powierzchni obiektów usługowych,
 - g) miejsca przeznaczone na parkowanie pojazdów zaopatrzonych w kartę parkingową – nie mniej niż 1 miejsce na każde 10 miejsc do parkowania,
 - h) sposób realizacji miejsc do parkowania – jako naziemne miejsca parkingowe lub w garażu wolnostojącym lub wbudowanym w granicach działki budowlanej,
 - i) nieprzekraczalne linie zabudowy – zgodnie z rysunkiem planu;
- 7) granice i sposoby zagospodarowania terenów lub obiektów podlegających ochronie, na podstawie odrębnych przepisów, terenów górniczych, a także obszarów szczególnego zagrożenia powodzią, obszarów osuwania się mas ziemnych, krajobrazów priorytetowych określonych w audycie krajobrazowym oraz w planach zagospodarowania przestrzennego województwa – nie występuje potrzeba określania;
- 8) szczegółowe zasady i warunki scalania i podziału nieruchomości objętych planem miejscowym – nie występuje potrzeba określania;
- 9) szczególne warunki zagospodarowania terenów oraz ograniczenia w ich użytkowaniu, w tym zakaz zabudowy – nie występuje potrzeba określania;
- 10) zasady modernizacji, rozbudowy i budowy systemów komunikacji i infrastruktury technicznej:
- a) obsługa komunikacyjna:
 - terenu oznaczonego symbolem 1U – z dróg publicznych zlokalizowanych poza obszarem objętym planem,
 - terenu oznaczonego symbolem 2U – z terenów przyległych,
 - b) dopuszcza się realizację wewnętrznego systemu komunikacyjnego dla obsługi istniejących i projektowanych obiektów budowlanych,
 - c) zaopatrzenie w wodę:
 - z istniejącej lub projektowanej sieci wodociągowej o przekroju nie mniejszym niż Ø 32 mm,
 - z własnych ujęć wody,
 - d) odprowadzenie ścieków bytowych:
 - do sieci kanalizacji sanitarnej o przekroju nie mniejszym niż Ø 60 mm,
 - do szczelnych, bezodpływowych zbiorników na nieczystości ciekłe,
 - do przydomowych oczyszczalni ścieków,
 - e) dopuszcza się budowę i przebudowę sieci infrastruktury technicznej,
 - f) odprowadzenie wód opadowych i roztopowych – obowiązują ustalenia zgodnie z przepisami odrębnymi,
 - g) zaopatrzenie w energię elektryczną – z istniejącej lub projektowanej sieci elektroenergetycznej,
 - h) zaopatrzenie w energię cieplną – ze źródeł indywidualnych lub poprzez ogrzewanie gazowe,
 - i) zaopatrzenie w gaz – z indywidualnych źródeł lub z projektowanej sieci gazociągowej,
 - j) gospodarka odpadami stałymi – obowiązują ustalenia zgodnie z przepisami odrębnymi;
- 11) sposób i termin tymczasowego zagospodarowania, urządzania i użytkowania terenów – nie występuje potrzeba określania;
- 12) stawki procentowe, na podstawie których ustala się opłatę, o której mowa w art. 36 ust. 4 ustawy – w wysokości 30%.

§ 8. Dla terenu oznaczonego na rysunku planu symbolem: **1IT** ustala się:

- 1) przeznaczenie – teren infrastruktury technicznej – stacja uzdatniania wody;
- 2) zasady ochrony i kształtowania ładu przestrzennego:

- a) dopuszcza się lokalizację obiektów administracyjno – gospodarczych związanych ze stacją uzdatniania wody,
 - b) istniejące obiekty budowlane oraz obiekty administracyjno – gospodarcze związane ze stacją uzdatniania wody do utrzymania z możliwością przebudowy, nadbudowy, zmiany sposobu użytkowania oraz rozbudowy w odległości 1,5 m od granicy lub bezpośrednio przy granicy z sąsiednią działką budowlaną,
 - c) dopuszcza się sytuowanie budynków oraz obiektów administracyjno – gospodarczych związanych ze stacją uzdatniania wody bezpośrednio przy granicy lub w odległości 1,5 m od granicy z sąsiednią działką budowlaną, zgodnie z przepisami odrębnymi;
- 3) zasady ochrony środowiska, przyrody i krajobrazu:
- a) teren oznaczony symbolem IIT położony jest w Obszarze Chronionego Krajobrazu Źródła Skrwy – należy uwzględnić reżimy ochronne zgodnie z przepisami odrębnymi,
 - b) teren oznaczony symbolem IIT położony jest w obszarze Głównego Zbiornika Wód Podziemnych nr 215 - Subniecka warszawska (ID: 1388) – obowiązują nakazy i zakazy zgodnie z przepisami odrębnymi;
- 3a) zasady kształtowania krajobrazu – nie występuje potrzeba określania;
- 4) zasady ochrony dziedzictwa kulturowego i zabytków, w tym krajobrazów kulturowych, oraz dóbr kultury współczesnej – nie występuje potrzeba określania;
- 5) wymagania wynikające z potrzeb kształtowania przestrzeni publicznych – nie występuje potrzeba określania;
- 6) zasady kształtowania zabudowy oraz wskaźniki zagospodarowania terenu, maksymalna i minimalna intensywność zabudowy jako wskaźnik powierzchni całkowitej zabudowy w odniesieniu do powierzchni działki budowlanej, minimalny udział procentowy powierzchni biologicznie czynnej w odniesieniu do powierzchni działki budowlanej, maksymalna wysokość zabudowy, minimalna liczba miejsc do parkowania w tym miejsca przeznaczone na parkowanie pojazdów zaopatrzonych w kartę parkingową i sposób ich realizacji oraz linie zabudowy i gabaryty obiektów:
- a) maksymalna wysokość zabudowy – 12,0 m,
 - b) geometria dachów – układy jedno-, dwuspadowe, nachylenie połączy dachu mieszczące się w granicach od 5° do 45°,
 - c) powierzchnia biologicznie czynna – minimum 30% powierzchni działki budowlanej,
 - d) powierzchnia zabudowy – maksimum 70% powierzchni działki budowlanej,
 - e) minimalna i maksymalna intensywność zabudowy od 0,01 do 0,7,
 - f) minimalna liczba miejsc do parkowania – nie występuje potrzeba określania,
 - g) miejsca przeznaczone na parkowanie pojazdów zaopatrzonych w kartę parkingową – nie występuje potrzeba określania,
 - h) sposób realizacji miejsc do parkowania – nie występuje potrzeba określania,
 - i) nieprzekraczalne linie zabudowy – zgodnie z rysunkiem planu;
- 7) granice i sposoby zagospodarowania terenów lub obiektów podlegających ochronie, na podstawie odrębnych przepisów, terenów górniczych, a także obszarów szczególnego zagrożenia powodzią, obszarów osuwania się mas ziemnych, krajobrazów priorytetowych określonych w audycie krajobrazowym oraz w planach zagospodarowania przestrzennego województwa – nie występuje potrzeba określania;
- 8) szczegółowe zasady i warunki scalania i podziału nieruchomości objętych planem miejscowym – nie występuje potrzeba określania;
- 9) szczególne warunki zagospodarowania terenów oraz ograniczenia w ich użytkowaniu, w tym zakaz zabudowy – nie występuje potrzeba określania;
- 10) zasady modernizacji, rozbudowy i budowy systemów komunikacji i infrastruktury technicznej:
- a) obsługa komunikacyjna terenu IIT – poprzez tereny przyległe,
 - b) zaopatrzenie w wodę:

- z istniejącej lub projektowanej sieci wodociągowej o przekroju nie mniejszym niż \varnothing 32 mm,
 - z własnych ujęć wody,
- c) odprowadzenie ścieków bytowych:
- do sieci kanalizacji sanitarnej o przekroju nie mniejszym niż \varnothing 60 mm,
 - do szczelnych, bezodpływowych zbiorników na nieczystości ciekłe,
 - do przydomowych oczyszczalni ścieków,
- d) dopuszcza się budowę i przebudowę sieci infrastruktury technicznej,
- e) odprowadzenie wód opadowych i roztopowych – obowiązują ustalenia zgodnie z przepisami odrębnymi,
- f) zaopatrzenie w energię elektryczną – z istniejącej lub projektowanej sieci elektroenergetycznej,
- g) zaopatrzenie w energię ciepłą – ze źródeł indywidualnych lub poprzez ogrzewanie gazowe,
- h) zaopatrzenie w gaz – z indywidualnych źródeł lub z projektowanej sieci gazociągowej,
- i) gospodarka odpadami stałymi – obowiązują ustalenia zgodnie z przepisami odrębnymi;
- 11) sposób i termin tymczasowego zagospodarowania, urządzenia i użytkowania terenów – nie występuje potrzeba określania;
- 12) stawki procentowe, na podstawie których ustala się opłatę, o której mowa w art. 36 ust. 4 ustawy – w wysokości 30%.

§ 9. Dla terenu oznaczonego na rysunku planu symbolem: **1KDW** ustala się:

- 1) przeznaczenie – teren drogi wewnętrznej;
- 2) zasady ochrony i kształtowania ładu przestrzennego – dopuszcza się lokalizowanie sieci infrastruktury technicznej, w tym nie związane z obsługą drogi – obowiązują ustalenia zgodnie z przepisami odrębnymi;
- 3) zasady ochrony środowiska, przyrody i krajobrazu:
 - a) teren oznaczony symbolem 1KDW położony jest w Obszarze Chronionego Krajobrazu Źródła Skrwy – należy uwzględnić reżimy ochronne zgodnie z przepisami odrębnymi,
 - b) teren oznaczony symbolem 1KDW położony jest w obszarze Głównego Zbiornika Wód Podziemnych nr 215 - Subniecka warszawska (ID: 1388) – obowiązują nakazy i zakazy zgodnie z przepisami odrębnymi;
- 3a) zasady kształtowania krajobrazu – nie występuje potrzeba określania;
- 4) zasady ochrony dziedzictwa kulturowego i zabytków, w tym krajobrazów kulturowych, oraz dóbr kultury współczesnej – nie występuje potrzeba określania;
- 5) wymagania wynikające z potrzeb kształtowania przestrzeni publicznych – nie występuje potrzeba określania;
- 6) zasady kształtowania zabudowy oraz wskaźniki zagospodarowania terenu, maksymalna i minimalna intensywność zabudowy jako wskaźnik powierzchni całkowitej zabudowy w odniesieniu do powierzchni działki budowlanej, minimalny udział procentowy powierzchni biologicznie czynnej w odniesieniu do powierzchni działki budowlanej, maksymalna wysokość zabudowy, minimalna liczba miejsc do parkowania w tym miejsca przeznaczone na parkowanie pojazdów zaopatrzonych w kartę parkingową i sposób ich realizacji oraz linie zabudowy i gabaryty obiektów – szerokość drogi w liniach rozgraniczających 7 m zgodnie z rysunkiem planu;
- 7) granice i sposoby zagospodarowania terenów lub obiektów podlegających ochronie, na podstawie odrębnych przepisów, terenów górniczych, a także obszarów szczególnego zagrożenia powodzią, obszarów osuwania się mas ziemnych, krajobrazów priorytetowych określonych w audycie krajobrazowym oraz w planach zagospodarowania przestrzennego województwa – nie występuje potrzeba określania;
- 8) szczegółowe zasady i warunki scalania i podziału nieruchomości objętych planem miejscowym – nie występuje potrzeba określania;
- 9) szczególne warunki zagospodarowania terenów oraz ograniczenia w ich użytkowaniu, w tym zakaz zabudowy – nie występuje potrzeba określania;

- 10) zasady modernizacji, rozbudowy i budowy systemów komunikacji i infrastruktury technicznej – dopuszcza się budowę i przebudowę sieci infrastruktury technicznej - minimalna przekroju infrastruktury technicznej - 30 mm;
- 11) sposób i termin tymczasowego zagospodarowania, urządzania i użytkowania terenów – nie występuje potrzeba określania;
- 12) stawki procentowe, na podstawie których ustala się opłatę, o której mowa w art. 36 ust. 4 ustawy – w wysokości 15%.

Rozdział 4. Przepisy końcowe

§ 10. Wykonanie niniejszej uchwały powierza się Wójtowi Gminy Skrwilno.

§ 11. Uchwała wchodzi w życie po upływie 14 dni od dnia jej ogłoszenia w Dzienniku Urzędowym Województwa Kujawsko-Pomorskiego.


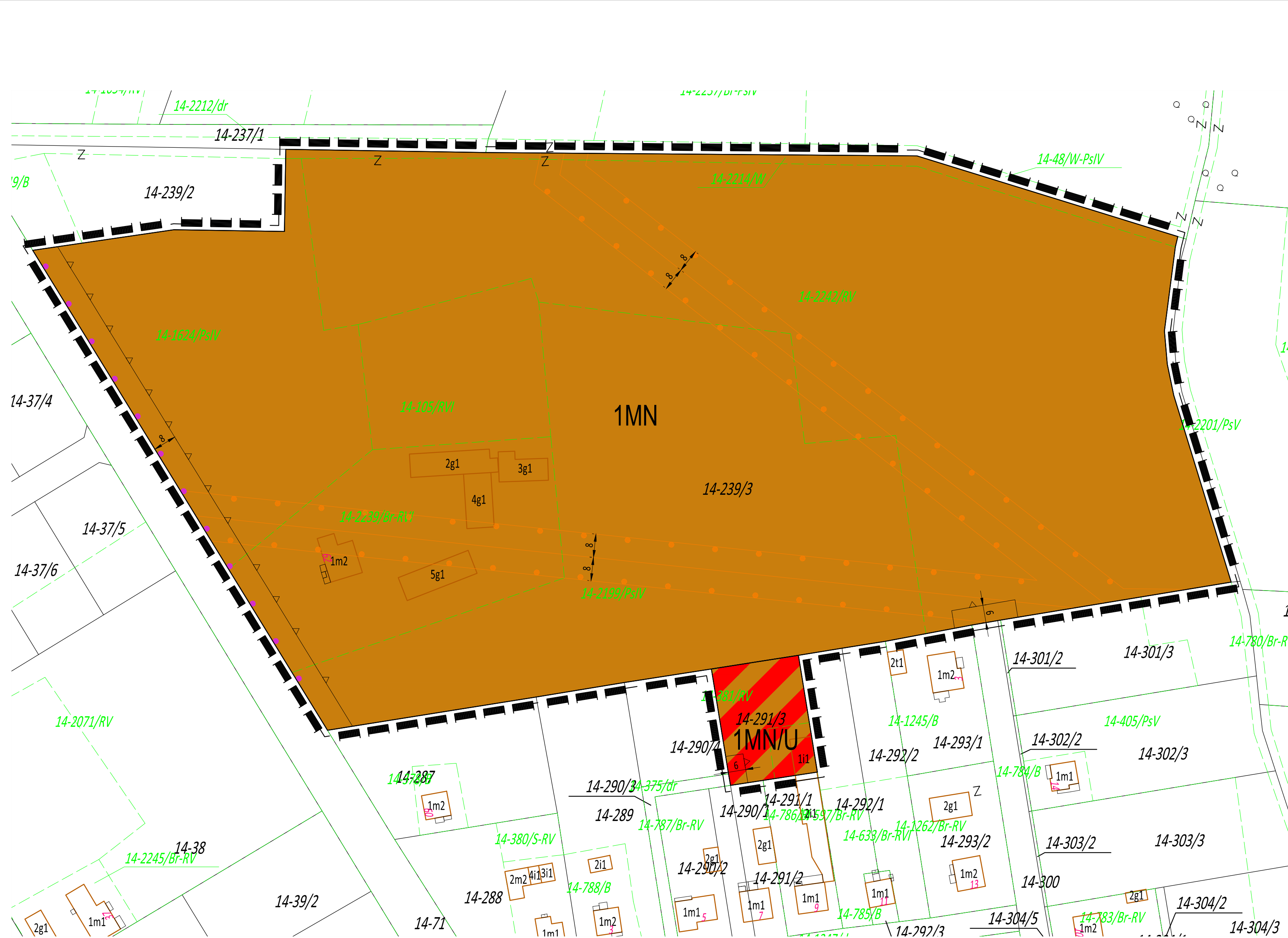
Przewodniczący Rady

Marlena Sztyburska

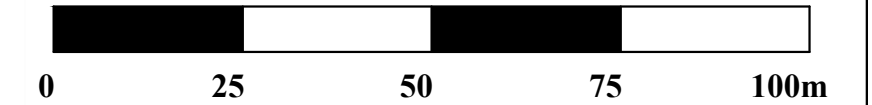
MIEJSCOWY PLAN ZAGOSPODAROWANIA PRZESTRZENNEGO DLA DZIAŁEK O NR EWID. 239/3, 291/3, 245/20, 246/8, 918/2, 918/6, 920/2, 920/3 POŁOŻONYCH W REJONIE MIEJSCOWOŚCI SKRWILNO, GMINA SKRWILNO

ZAŁĄCZNIK NR 1
DO UCHWAŁY NR XXXI/201/22
RADY GMINY SKRWILNO
Z DNIA 15 LUTEGO 2022 r.

DZIAŁKI O NR EWID. 239/3, 291/3



SKALA 1 : 1000



WYRYS ZE STUDYUM UWARUNKOWAŃ I KIERUNKÓW ZAGOSPODAROWANIA PRZESTRZENNEGO GMINY SKRWILNO



- Granica obszaru objętego opracowaniem
- Obszary podlegające ochronie prawnej do podwyższenia rangi ochrony**
- Park krajobrazowy (obecnie obszar chronionego krajobrazu Źródła Skrwylno)
- OBSZARY ROLNICZE**
- Obszary o niskiej wartości rolniczej do utrzymania produkcji rolnej i rozwoju innych działań gospodarczych, z szansą rozwoju agroturystyki
- OBSZARY ROZWOJU FUNKCJI OSADNICZYCH**
- Obszary zainwestowane do zachowania i projektowane do zainwestowania

RYSUNEK PLANU

ORGAN SPORZĄDZAJĄCY:
WÓJT GMINY SKRWILNO

OZNACZENIA OBOWIĄZUJĄCE

SYMBOL	NAZWA
	Granica obszaru objętego planem
	Linia rozgraniczająca tereny o różnym przeznaczeniu lub różnych zasadach zagospodarowania
	Teren zabudowy mieszkaniowej jednorodzinnej
	Teren zabudowy mieszkaniowej jednorodzinnej lub usługowej
	Nieprzekraczalna linia zabudowy
	Wymiarowanie


OZNACZENIA INFORMACYJNE

SYMBOL	NAZWA
	Napowietrzna linia elektroenergetyczna SN (15kV) wraz z pasem technologicznym
	Granica Obszaru Chronionego Krajobrazu Źródła Skrwylno

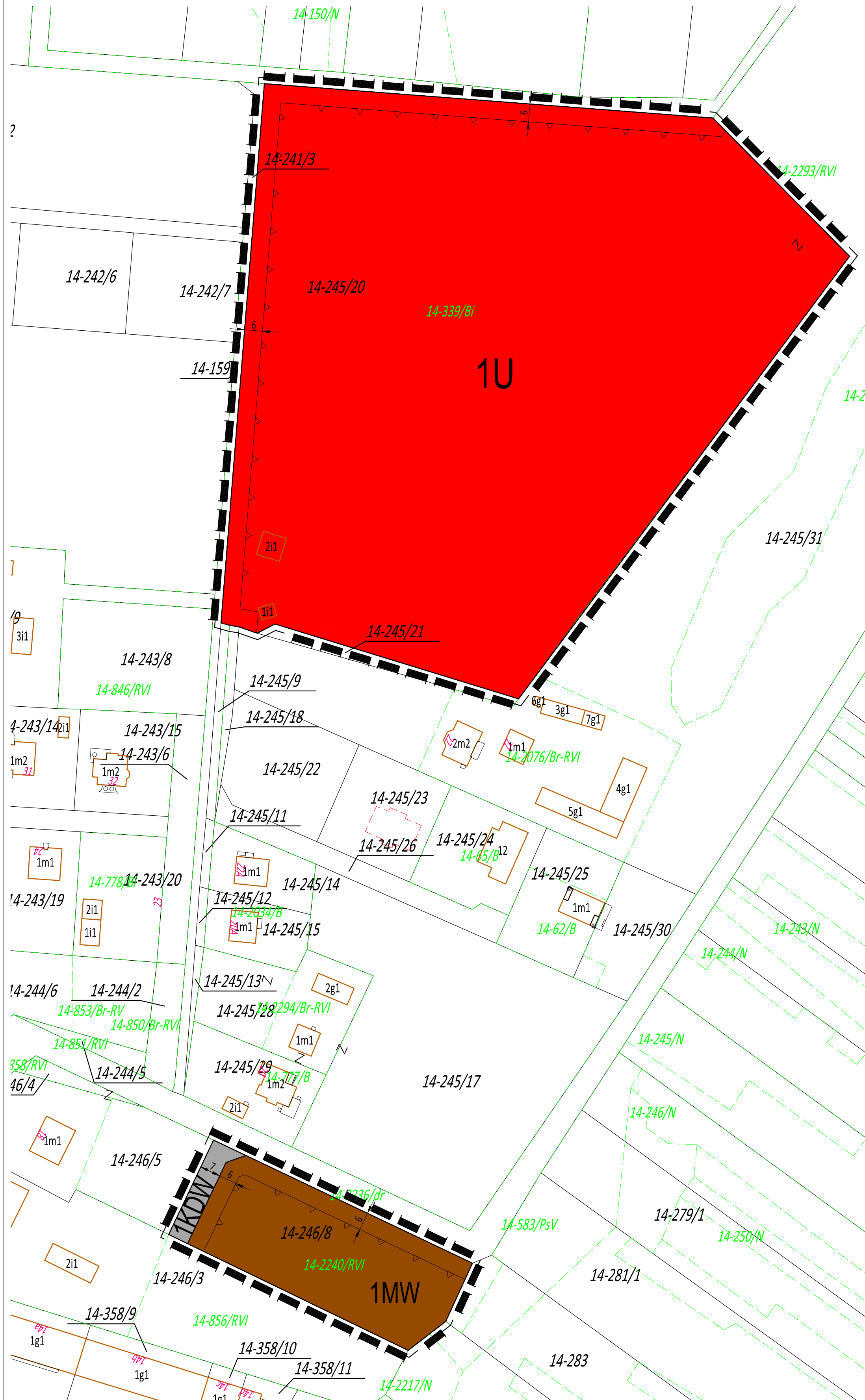
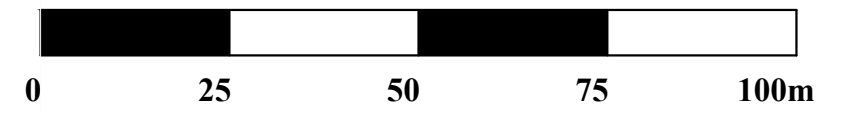
MIEJSCOWY PLAN ZAGOSPODAROWANIA PRZESTRZENNEGO DLA DZIAŁEK O NR EWID. 239/3, 291/3, 245/20, 246/8, 918/2, 918/6, 920/2, 920/3 POŁOŻONYCH W REJONIE MIEJSCOWOŚCI SKRWILNO, GMINA SKRWILNO

ZAŁĄCZNIK NR 2
DO UCHWAŁY NR XXXI/201/22
RADY GMINY SKRWILNO
Z DNIA 15 LUTEGO 2022 r.

DZIAŁKI O NR EWID. 245/20, 246/8



SKALA 1 : 1000



WYRYS ZE STUDIUM UWARUNKWAŃ I KIERUNKÓW ZAGOSPODAROWANIA PRZESTRZENNEGO GMINY SKRWILNO



- Granica obszaru objętego opracowaniem
- Obszary podlegające ochronie prawnej do podwyższenia rangi ochrony
 - Park krajobrazowy (obecnie obszar chronionego krajobrazu Źródła Skrwylno)
- OBSZARY ROLNICZE**
 - Obszary o niskiej wartości rolniczej do utrzymania produkcji rolnej i rozwoju innych działań gospodarczych, z szansą rozwoju agroturystyki
- OBSZARY ROZWOJU FUNKCJI OSADNICZYCH**
 - Obszary zainwestowane do zachowania i projektowane do zainwestowania

RYSunEK PLANU
ORGAN SPORZADZAJĄCY:
WÓJT GMINY SKRWILNO


OZNACZENIA OBOWIĄZUJĄCE

SYMBOL	NAZWA
	Granica obszaru objętego planem
	Linia rozgraniczająca tereny o różnym przeznaczeniu lub różnych zasadach zagospodarowania
	Teren zabudowy mieszkaniowej wielorodzinnej
	Teren zabudowy usługowej
	Teren drogi wewnętrznej
	Nieprzekraczalna linia zabudowy
	Wymiarowanie

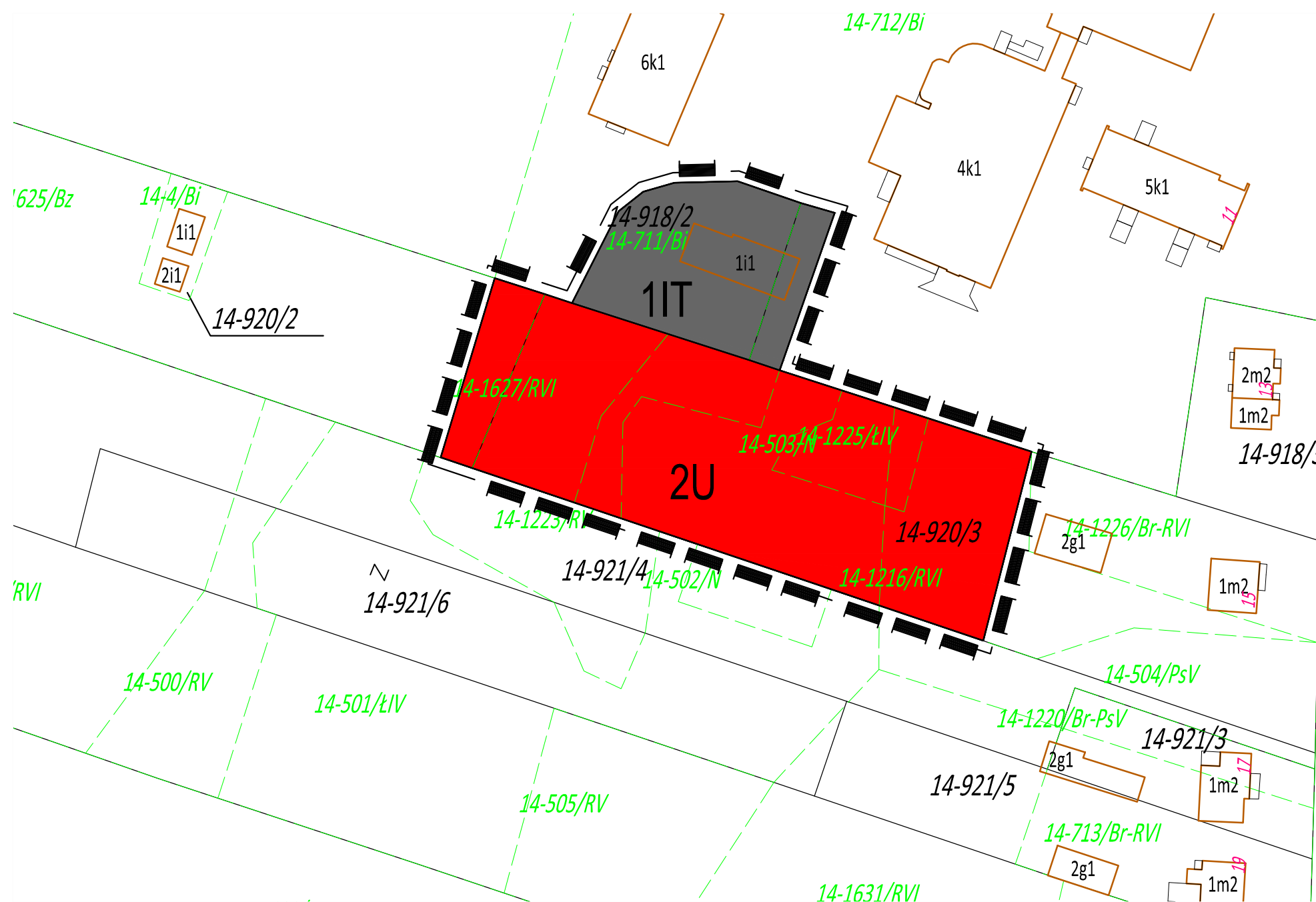
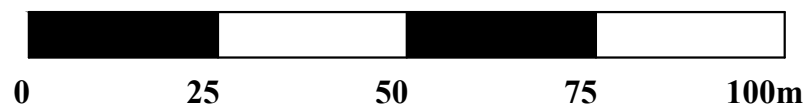
MIEJSCOWY PLAN ZAGOSPODAROWANIA PRZESTRZENNEGO DLA DZIAŁEK O NR EWID. 239/3, 291/3, 245/20, 246/8, 918/2, 918/6, 920/2, 920/3 POŁOŻONYCH W REJONIE MIEJSCOWOŚCI SKRWILNO, GMINA SKRWILNO

ZAŁĄCZNIK NR 3
DO UCHWAŁY NR XXXI/201/22
RADY GMINY SKRWILNO
Z DNIA 15 LUTEGO 2022 r.

DZIAŁKI O NR EWID. 918/2, 918/6, 920/2, 920/3



SKALA 1 : 1000



WYRYS ZE STUDIUM UWARUNKOWAŃ I KIERUNKÓW ZAGOSPODAROWANIA PRZESTRZENNEGO GMINY SKRWILNO



- Granica obszaru objętego opracowaniem
- Obszary podlegające ochronie prawnej do podwyższenia rangi ochrony**
- Park krajobrazowy (obecnie obszar chronionego krajobrazu Źródła Skrwylno)
- OBSZARY ROZWOJU FUNKCJI OSADNICZYCH**
Obszary zainwestowane do zachowania i projektowane do zainwestowania
- GŁÓWNE STREFY POLITYKI PRZESTRZENNEJ**
- Strefa aktywności gospodarczej

RYSunEK PLANU
ORGAN SPORZĄDZAJĄCY:
WÓJT GMINY SKRWILNO

OZNACZENIA OBOWIĄZUJĄCE	
SYMBOL	NAZWA
	Granica obszaru objętego planem
	Linia rozgraniczająca tereny o różnym przeznaczeniu lub różnych zasadach zagospodarowania
	Teren zabudowy usługowej
	Teren infrastruktury technicznej - stacja uzdatniania wody

Załącznik Nr 4 do uchwały Nr XXXI/201/22

Rady Gminy Skrwilno

z dnia 15 lutego 2022 r.

Rozstrzygnięcie Rady Gminy Skrwilno o sposobie rozpatrzenia uwag do projektu miejscowego planu zagospodarowania przestrzennego dla działek o nr ewid. 239/3, 291/3, 245/20, 246/8, 918/2, 918/6, 920/2, 920/3 położonych w rejonie miejscowości Skrwilno, gmina Skrwilno.

Brak uwag.

Rozstrzygnięcie Rady Gminy Skrwilno o sposobie realizacji, zapisanych w planie inwestycji z zakresu infrastruktury technicznej, które należą do zadań własnych gminy oraz zasadach i finansowania zgodnie z przepisami o finansach publicznych

Na podstawie art. 20 ust 1 ustawy z dnia 27 marca 2003 r. o planowaniu i zagospodarowaniu przestrzennego (tj. Dz. U. z 2021 r. poz. 741, 784, 922, 1873, 1986) określa się następujący sposób realizacji oraz zasady finansowania inwestycji z zakresu infrastruktury technicznej, które należą do zadań własnych gminy.

§ 1. 1. Inwestycje z zakresu infrastruktury technicznej służące zaspokajaniu zbiorowych potrzeb mieszkańców należą, zgodnie z art. 7 ust 1 ustawy z dnia 8 marca 1990 r. o samorządzie gminnym (tj. Dz. U. z 2021 r. poz. 1372, 1834) do zadań własnych gminy.

2. Inwestycje z zakresu infrastruktury technicznej zapisane w planie obejmują budowę, rozbudowę i przebudowę sieci infrastruktury technicznej wraz z urządzeniami towarzyszącymi.

§ 2. Opis sposobu realizacji inwestycji wskazanych w § 1:

- 1) realizacja inwestycji przebiegać będzie zgodnie z obowiązującymi przepisami, m.in.: ustawą o gospodarce nieruchomościami, ustawą Prawo Budowlane, ustawą o zamówieniach publicznych, ustawą o samorządzie gminnym, ustawą o gospodarce komunalnej i ustawą Prawo ochrony środowiska;
- 2) inwestycje z zakresu przesyłania i dystrybucji paliw gazowych, energii elektrycznej (w tym stacje transformatorowe) lub ciepła realizowane będą w sposób określony w ustawie z dnia 10 kwietnia 1997 r. Prawo Energetyczne (t.j. Dz. U. z 2021 r. poz. 716, 868, 1093, 1505, 1642, 1873, z 2021 r. poz. 2269, 2271, 2376, 2490, z 2022 r. poz. 1);
- 3) inwestycje z zakresu budowy sieci wodociągowej i kanalizacji realizowane będą na podstawie ustawy z dnia 7 czerwca 2001 r. o zbiorowym zaopatrzeniu w wodę i zbiorowym odprowadzaniu ścieków (t.j. Dz. U. z 2020 r. poz. 2028);
- 4) realizacja pozostałych inwestycji z zakresu infrastruktury technicznej będą przedmiotem umowy zainteresowanych stron zgodnie z przepisami prawa.

§ 3. 1. Finansowanie inwestycji z zakresu infrastruktury technicznej, które należą do zadań własnych gminy, ujętych w niniejszym planie miejscowym, podlega przepisom ustawy z dnia 27 sierpnia 2009 r. o finansach publicznych (t.j. Dz. U. z 2021 r. poz. 305, 1236, 1535, 1773, 1927, 1981, 2054, 2270), oraz ustawy z dnia 13 listopada 2003 r. o dochodach jednostek samorządu terytorialnego (t.j. z 2021 r. poz. 1672, 1901, 1927), przy czym:

- 1) przychody i wydatki (w tym nazwę zadań inwestycyjnych i źródło ich finansowania w okresie wieloletnim) ustalane są przez Radę Gminy Skrwilno i corocznie w uchwale budżetowej oraz uchwale w sprawie wieloletniego planu inwestycyjnego;
- 2) źródłem finansowania inwestycji gminnych są w całości lub w części: Budżet Gminy, źródła zewnętrzne (np.: fundusze strukturalne Unii Europejskiej, dotacje z budżetu państwa, źródła z Funduszu Ochrony Środowiska i Gospodarki Wodnej), porozumienia publiczno-prywatne;
- 3) mogą zostać pobrane zgodnie z ustawą o gospodarce nieruchomościami oraz ustawą o planowaniu i zagospodarowaniu przestrzennym: opłaty adiacenckie, opłaty planistyczne.

2. Termin i koszty budowy, rozbudowy i przebudowy sieci wodociągowej, kanalizacji sanitarnej, sieci i urządzeń do zaopatrzenia w energię elektryczną zostaną określone przez Gminę w budżecie oraz wieloletnim planie inwestycyjnym.

Załącznik Nr 6 do uchwały Nr XXXI/201/22
Rady Gminy Skrwilno
z dnia 15 lutego 2022 r.

Zalacznik6.gml

Dane przestrzenne, o których mowa w art.67a ust. 3 i 5 ustawy z dnia 27 marca 2003 r. o planowaniu i zagospodarowaniu przestrzennym (j.t. Dz. U. z 2021 r. poz. 741 z późn. zm.).

Uzasadnienie

Zgodnie z podjętą uchwałą Nr XXIII/167/21 Rady Gminy w Skrwilnie z dnia 26 maja 2021 r. roku przystąpiono do sporządzenia miejscowego planu zagospodarowania przestrzennego dla działek o nr ewid. 239/3, 291/3, 245/20, 246/8, 918/2, 918/6, 920/2, 920/3 położonych w rejonie miejscowości Skrwilno, gmina Skrwilno.

I. Sposób realizacji wymogów wynikających z art. 1 ust. 2-4 ustawy o planowaniu i zagospodarowaniu przestrzennym.

1. Przy sporządzeniu projektu niniejszego planu miejscowego uwzględniono:

1) wymagania ładu przestrzennego, w tym urbanistyki i architektury poprzez wprowadzenie zapisów regulujących i kształtujących przestrzeń w sposób harmonijny, opierając się na relacjach pomiędzy uwarunkowaniami i wymogami funkcjonalnymi, społeczno – gospodarczymi, środowiskowymi, kulturowymi oraz kompozycyjno – estetycznymi, określenie przeznaczenia terenu oznaczonego symbolem terenu, nieprzekraczalnych linii zabudowy, wskaźników zabudowy;

2) walory architektoniczne i krajobrazowe poprzez ustalenia dotyczące kształtowania zabudowy i zagospodarowania terenu;

3) wymagania ochrony środowiska, w tym gospodarowania wodami i ochrony gruntów rolnych i leśnych poprzez wprowadzenie na poszczególnych terenach możliwości lokalizacji przedsięwzięć mogących potencjalnie i zawsze znacząco oddziaływać na środowisko w rozumieniu przepisów odrębnych oraz wprowadzenie zakazu lokalizacji przedsięwzięć mogących potencjalnie i zawsze znacząco oddziaływać na środowisko w rozumieniu przepisów odrębnych;

4) wymagania ochrony dziedzictwa kulturowego i zabytków oraz dóbr kultury współczesnej - ustalono zasady ochrony dziedzictwa kulturowego i zabytków oraz dóbr kultury współczesnej;

5) wymagania ochrony zdrowia oraz bezpieczeństwa ludzi i mienia, a także potrzeby osób niepełnosprawnych poprzez określenie zasad ochrony środowiska, liczby miejsc parkingowych dla pojazdów zaopatrzonych w kartę parkingową;

6) walory ekonomiczne przestrzeni racjonalnie wykorzystując istniejące elementy wyposażenia technicznego i zagospodarowania terenu przy umożliwieniu sytuowania nowej zabudowy;

7) prawo własności - ustalenia projektu planu nie ograniczają prawa własności;

8) potrzeby obronności i bezpieczeństwa państwa - w obszarze planu nie zidentyfikowano obszarów i obiektów mających znaczenie w tym zakresie co zostało potwierdzone poprzez uzgodnienie projektu planu z właściwymi organami wojskowymi, ochrony granic oraz bezpieczeństwa państwa;

9) potrzeby interesu publicznego poprzez ochronę walorów przyrodniczych i krajobrazowych, zapewnienie ładu przestrzennego oraz wypełnienie ustaleń zawartych w Studium uwarunkowań i kierunków zagospodarowania przestrzennego gminy Skrwilno;

10) potrzeby w zakresie rozwoju infrastruktury technicznej, w szczególności sieci szerokopasmowych, określając możliwość uzbrojenia terenu w sieci i urządzenia infrastruktury technicznej oraz precyzując zasady ich realizacji;

11) zapewnienie udziału społeczeństwa w pracach nad niniejszym miejscowym planem zagospodarowania przestrzennego, w tym przy użyciu środków komunikacji elektronicznej poprzez:

a) ogłoszenie, obwieszczenie (w tym na stronie internetowej Biuletynu Informacji Publicznej) i zawiadomienie o przystąpieniu do sporządzenia projektu planu i zebraniu wniosków do planu, w tym za pomocą środków komunikacji elektronicznej,

b) ogłoszenie, obwieszczenie (w tym na stronie internetowej Biuletynu Informacji Publicznej) o wyłożeniu do publicznego wglądu projektu planu i możliwości składania uwag do planu, w tym za pomocą środków komunikacji elektronicznej;

12) zachowanie jawności i przejrzystości procedur planistycznych poprzez zastosowanie się do czynności formalno-prawnych w art. 17 ustawy z dnia 27 marca 2003 r. o planowaniu i zagospodarowaniu przestrzennym, jak również na podstawie art. 21, art. 39 i art. 54 ustawy z dnia 3 października 2008 r. o udostępnianiu informacji o środowisku i jego ochronie, udziale społeczeństwa

w ochronie środowiska oraz o ocenach oddziaływania na środowisko (t.j. Dz. U. z 2021 r. poz. 2373, 2389) przeprowadzając strategiczną ocenę oddziaływania na środowisko skutków realizacji przedmiotowego miejscowego planu zagospodarowania przestrzennego;

13) potrzebę zapewnienia odpowiedniej ilości i jakości wody, do celów zaopatrzenia ludności poprzez istniejącą sieć wodociągową zapewniającą odpowiednią ilość i jakość wody do celów zaopatrzenia ludności.

II. Ustalając przeznaczenie terenu lub określając potencjalny sposób zagospodarowania i korzystania z terenu:

1) ważne były - interes publiczny i interesy prywatne, w tym zgłaszane w postaci wniosków i uwag, zmierzające do ochrony istniejącego stanu zagospodarowania terenu, jak i zmian w zakresie jego zagospodarowania poprzez uwzględnienie uzasadnionych wniosków do planu;

2) ważne były analizy ekonomiczne, środowiskowe i społeczne poprzez sporządzenie prognozy finansowej, opracowania ekofizjograficznego oraz prognozy oddziaływania na środowisko do przedmiotowego planu oraz wyłożenie do publicznego wglądu projektu planu i możliwości składania uwag do planu.

III. Dopuszczając nową zabudowę, uwzględniono wymagania ładu przestrzennego, efektywnego gospodarowania przestrzenią oraz walorów ekonomicznych przestrzeni w zakresie:

1) kształtowania struktur przestrzennych przy uwzględnieniu dążenia do minimalizowania transportochłonności układu przestrzennego poprzez lokalizację zabudowy opartej o istniejący system komunikacji;

2) lokalizowania nowej zabudowy w sposób umożliwiający mieszkańcom maksymalne wykorzystanie publicznego transportu zbiorowego jako podstawowego środka transportu;

3) zapewniania rozwiązań przestrzennych poprzez rozplanowanie układu komunikacyjnego;

4) dążenia do planowania i lokalizowania nowej zabudowy:

a) na obszarach o w pełni wykształconej zwartej strukturze funkcjonalno-przestrzennej, w granicach jednostki osadniczej w rozumieniu art. 2 pkt 1 ustawy z dnia 29 sierpnia 2003 r. o urzędowych nazwach miejscowości i obiektów fizjograficznych (t.j. Dz. U. 2019 r. poz. 1443), w szczególności poprzez uzupełnianie istniejącej zabudowy - projekt przewiduje uzupełnienie i uporządkowanie struktury funkcjonalno-przestrzennej;

b) na terenach położonych na obszarach innych niż wymienione w lit. a, wyłącznie w sytuacji braku dostatecznej ilości terenów przeznaczonych pod dany rodzaj zabudowy położonych na obszarach, o których mowa w lit. a; przy czym w pierwszej kolejności na obszarach w najwyższym stopniu przygotowanych do zabudowy, przez co rozumie się obszary charakteryzujące się najlepszym dostępem do sieci komunikacyjnej oraz najlepszym stopniem wyposażenia w sieci wodociągowe, kanalizacyjne, elektroenergetyczne, gazowe, ciepłownicze oraz sieci i urządzenia telekomunikacyjne, adekwatnych dla nowej, planowanej zabudowy - projekt planu określa zasady modernizacji, rozbudowy i budowy infrastruktury technicznej.

IV. Niniejszy plan miejscowy zachowuje zgodność z wynikami analizy, o której mowa w art. 32 ust. 1 ustawy o planowaniu poprzez: Uchwałę o której mowa w art. 32 ust. 2 ustawy o planowaniu i zagospodarowaniu przestrzennym podjęta została przez Radę Gminy Skrwilno uchwałą Nr XXVIII/181/17 z dnia 13 września 2017 r.

V. Niniejszy plan miejscowy wywierał będzie wpływ na finanse publiczne, w tym budżet gminy poprzez wpływy z podatków od nieruchomości.

VI. Zapisane w projekcie planu ustalenia są zgodne z polityką przestrzenną wyrażoną w Studium uwarunkowań i kierunków zagospodarowania przestrzennego gminy Skrwilno.

W świetle wyżej wymienionych okoliczności uchwalenie przedstawionego projektu planu w przedłożonej przez Wójta Gminy Skrwilno formie jest uzasadnione.