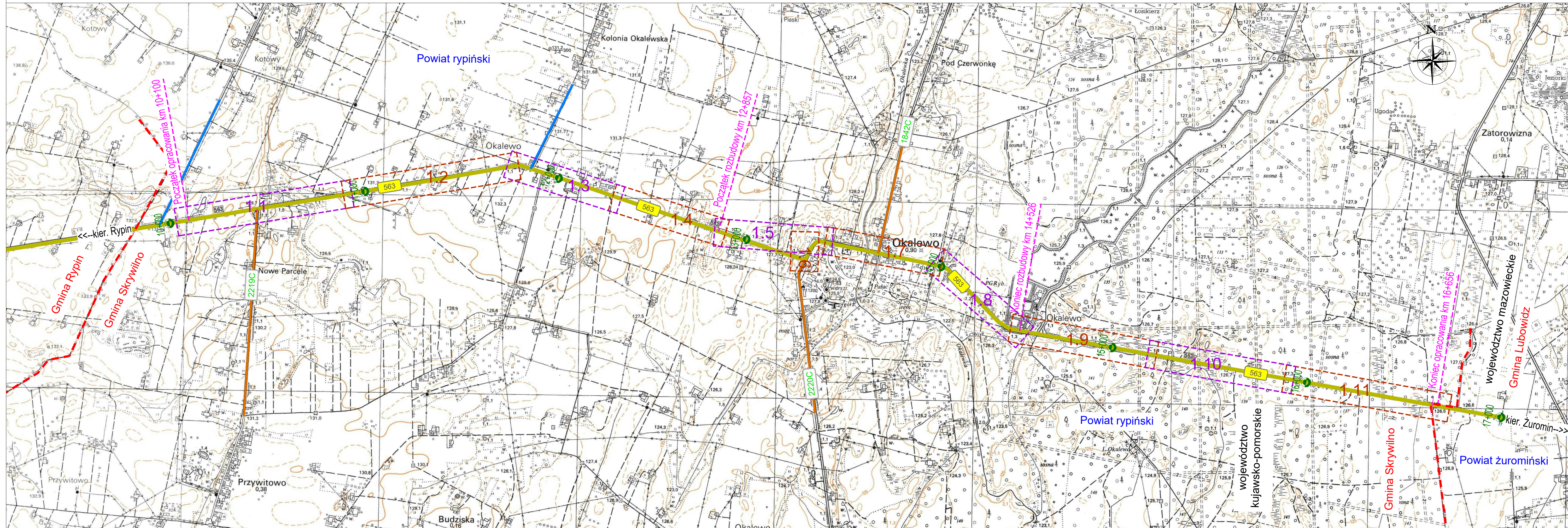




Plan orientacyjny - skala 1:10 000



Plan orientacyjny skala 1:500 000



- LEGENDA:**
- ist. przebieg drogi wojewódzkiej
  - droga powiatowa
  - droga gminna

 <p style="font-size: 8px;">Województwo Kujawsko – Pomorskie Plac Teatralny 2, 87-100 Toruń w imieniu którego działa Zarząd Dróg Wojewódzkich w Bydgoszczy ul. Dworcowa 80, 85-010 Bydgoszcz</p>	<p style="font-size: 10px;">Wydawca</p>  <p style="font-size: 8px;"><b>DROGOWA INŻYNIERIA</b> s.p. z o.o. z siedzibą w Toruniu Konsorcjum: Lider: Drogowa Inżynieria sp. z o.o. sp. k ul. Matejki 7, 22-100 Chełm Partner: Biuro Opracowania Programów i Projektów Inżynierskich Komunikacyjnej LISPUS Marcin Dobek ul. Matejki 7, 22-100 Chełm</p>
---	--

Temat zadania  
Przebudowa wraz z rozbudową drogi wojewódzkiej nr 563 Rypin – Żuromin – Mława od km 2+475 do km 16+656. Etap II – Przebudowa drogi wojewódzkiej Nr 563 na odcinku Sępowo – granica województwa od km 10+100 do km 16+656”

Tytuł rysunku				
<b>PLAN ORIENTACYJNY</b>				
Branża		Stadium		
<b>DROGOWA</b>		<b>PROJEKT BUDOWLANY</b>		
Umowa	Data	Skala	Wersja rysunku	Nr rysunku
ZDW.N4.361.05.2015	09.2021	1:10 000 1:500 000	1	0.1
Autorzy	Imię i nazwisko	Podpis	Nr uprawnień	Branża
Projektant:	mgr inż. Marcin Dobek		LUB0217/PWDD/05	drogowa
Opracował:	inż. Kamil Nowak			drogowa